

УТВЕРЖДАЮ:

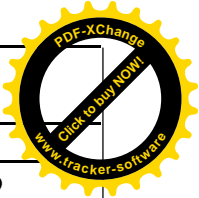

СОГЛАСОВАНО:

Глава Администрации Первомайского района Республики Крым  _____ Ю.М.Гоцанюк  «_____» _____ 2016г.	Министр строительства и архитектуры Республики Крым  _____ С.Б. Кононов  «_____» _____ 2016г.
---	---

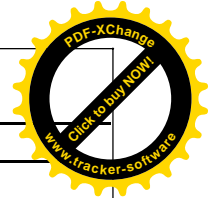

**Техническое задание**

**на подготовку проектов Генерального плана и Правил землепользования  
и застройки муниципального образования Калининское сельское  
поселение Первомайского района Республики Крым» (далее «ГП и ПЗиЗ»)**

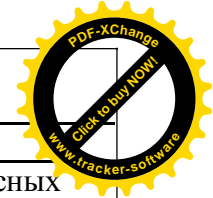

№ п/п	Перечень основных требований	Содержание требований
1	2	3
<b>1. Общие данные</b>		
1.1.	Вид документов территориального планирования и градостроительного зонирования	1. Генеральный план - документ территориального планирования Калининского сельского поселения. Генеральный план сельского поселения, в соответствии с Градостроительным кодексом Российской Федерации, является документом муниципального уровня. 2. Правила землепользования и застройки Калининского сельского поселения. Правила землепользования и застройки сельского поселения, в соответствии с Градостроительным кодексом Российской Федерации, является документом градостроительного зонирования муниципального уровня.
1.2.	Основание для подготовки ГП	1. Федеральная целевая программа «Социально-экономическое развитие Республики Крым и г. Севастополя до 2020 года», утвержденная постановлением Правительства Российской Федерации от 11.08.2014 № 790 «Об утверждении федеральной целевой программы «Социально - экономическое развитие Республики Крым и г. Севастополя до 2020 года». 2. Закон Республики Крым от 16.01.2015 №67-ЗРК/2015 «О регулировании градостроительной деятельности в Республике Крым» 3. Закон Республики Крым от 16.01.2015 №67-ЗРК/2015 «О видах объектов регионального и местного значения, подлежащих отображению на схеме территориального планирования Республики Крым и в документах территориального планирования муниципальных образований Республики Крым»





№ п/п	Перечень основных требований	Содержание требований
1	2	3
		4. Постановление Администрации Первомайского района «О подготовке Генерального плана Правил землепользования и застройки Калининского сельского поселения».
1.3.	Заказчик	Администрация Первомайского района Республики Крым.
1.4.	Источник финансирования работ	Федеральная целевая программа «Социально-экономическое развитие Республики Крым и г. Севастополя до 2020 года», утвержденная постановлением Правительства Российской Федерации от 11.08.2014 № 790 «Об утверждении федеральной целевой программы «Социально - экономическое развитие Республики Крым и г. Севастополя до 2020 года». Средства федерального бюджета, субсидии
1.5.	Генеральный подрядчик	Определяется по результатам конкурса.
1.6.	Сроки выполнения работы по подготовке ГП и ПЗиЗ	Согласно Календарному плану работ (Приложение №3 к Договору).
<b>2. Исходные данные и материалы для подготовки проекта ГП и ПЗиЗ</b>		
2.1.	Документы необходимые для учета при подготовке ГП и ПЗиЗ	1. Федеральная целевая программа «Социально-экономическое развитие Республики Крым и г. Севастополя до 2020 года», утвержденная постановлением Правительства Российской Федерации от 11.08.2014 № 790 «Об утверждении федеральной целевой программы «Социально - экономическое развитие Республики Крым и г. Севастополя до 2020 года». 2. Постановление Совета министров Республики Крым от 04 февраля 2015 года №25 «Об утверждении порядка осуществления закупок товаров, работ, услуг для обеспечения государственных и муниципальных нужд на территории Республики Крым в 2015 году». 3. Приоритетные национальные проекты на территории Республики Крым (при наличии). 4. Концепция социально-экономического развития Республики Крым (при наличии). 5. Стратегия социально-экономического развития Республики Крым (при наличии). 6. Концепция социально-экономического развития



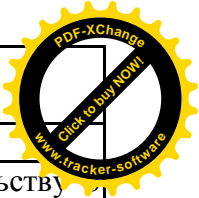

№ п/п	Перечень основных требований	Содержание требований
1	2	3
		<p>сельского поселения (при наличии).</p> <p>7. Планы и программы комплексного социально-экономического развития сельского поселения (при наличии).</p> <p>8. Программы, принятые в установленном порядке и реализуемые за счет средств федерального бюджета, бюджетов субъектов Российской Федерации, местных бюджетов, предусматривающих создание объектов федерального значения, объектов регионального значения, объектов местного значения (при наличии).</p> <p>9. Решения органов государственной власти, органов местного самоуправления, иных главных распорядителей средств соответствующих бюджетов, предусматривающих создание объектов федерального значения, объектов регионального значения, объектов местного значения (при наличии).</p> <p>10. Сведения об ограничении использования и планируемом использовании территории городского округа, содержащиеся в федеральной государственной информационной системе территориального планирования.</p> <p>11. Документы территориального планирования применительно к территории сельского поселения:</p> <p>11.1. Схема территориального планирования Российской Федерации применительно к территориям Республики Крым и г. Севастополя (утверждена распоряжением Правительством РФ 8 октября 2015 г. №2004-р), в том числе дополнительные разделы, выполненные в составе схемы территориального планирования Российской Федерации применительно к территориям Республики Крым и города Севастополя (далее – СТП РФ):</p> <ul style="list-style-type: none"><li>- современное состояние и перспективы развития туристско-рекреационного комплекса;</li><li>- анализ состояния территории и разработка мероприятий по предупреждению чрезвычайных ситуаций, стихийных бедствий, эпидемий и ликвидации их последствий;</li><li>- предложения по охране окружающей природной среды и улучшению санитарно-гигиенических условий, по охране воздушного и водного бассейнов, почвенного покрова, организации системы охраняемых природных территорий;</li><li>- земли лесного фонда, охотничьи угодья;</li><li>- мероприятия по охране и использованию объектов культурного наследия;</li><li>- современное состояние и развитие системы водоснабжения и водоотведения;</li><li>- утилизация и переработка бытовых и промышленных отходов;</li><li>-территориальный анализ инженерно-</li></ul>



№ п/п	Перечень основных требований	Содержание требований
1	2	3
		<p>геологических условий с выявлением опасных геологических процессов и предложениями по инженерно-строительному районированию.</p> <p>11.2. Схема территориального планирования Российской Федерации в области обороны страны и безопасности государства.</p> <p>11.3. Схема территориального планирования Республики Крым.</p> <p>12. Схема (проект схемы) территориального планирования муниципального района, генеральные планы населенного пункта сельского поселения (при наличии) (в части, не противоречащей законодательству о градостроительной деятельности в Российской Федерации).</p> <p>13. Документы (проекты документов) территориального планирования муниципальных образований в составе муниципального района (имеющие общие границы с сельским поселением, документы (проекты документов) территориального планирования муниципальных образований (других муниципальных районов и поселений в их составе, городских округов), имеющие общие границы с Калининским сельским поселением, утвержденные ранее генеральные планы населенных пунктов Республики Крым в составе муниципальных образований, имеющих общую границу с Калининским сельским поселением (при наличии) в части, не противоречащей законодательству о градостроительной деятельности в Российской Федерации).</p>
2.2.	Нормативно-правовая база разработки проекта ГП и ПЗиЗ	<p>Подготовку ГП и ПЗиЗ сельского поселения необходимо осуществлять в соответствии с требованиями: федеральных законов, нормативных правовых актов Президента Российской Федерации, Правительства Российской Федерации; нормативных правовых актов федеральных органов исполнительной власти, регулирующих отношения в области территориального планирования; законов и нормативно-правовых актов Республики Крым, нормативно-правовых актов органов местного самоуправления, региональных и местных нормативов градостроительного проектирования (при наличии), в том числе:</p> <ul style="list-style-type: none"><li>- Федеральный закон от 29 декабря 2004 г. № 191-ФЗ «О введении в действие Градостроительного кодекса Российской Федерации»;</li><li>- Федеральный закон от 10 января 2003 года №17-ФЗ «О железнодорожном транспорте в Российской Федерации»;</li><li>- Федеральный закон от 25 октября 2001 г. №137-ФЗ «О введении в действие Земельного кодекса Российской Федерации»;</li><li>- Федеральный закон от 12.02.2015 №9-ФЗ</li></ul>





№ п/п	Перечень основных требований	Содержание требований
1	2	3
		<p>«Об особенностях правового регулирования отношений в области культуры и туризма в связи с принятием в Российскую Федерацию Республики Крым и образованием в составе РФ новых субъектов Республики Крым и города федерального значения Севастополь»;</p> <ul style="list-style-type: none"><li>- Федеральный закон от 8 ноября 2007 г. №257-ФЗ «Об автомобильных дорогах и дорожной деятельности в РФ и о внесении изменений в отдельные законодательные акты Российской Федерации»;</li><li>- Федеральный закон от 30 марта 1999 г. №52-ФЗ «О санитарно-эпидемиологическом благополучии населения»;</li><li>- Федеральный закон от 21 декабря 1994 г. №68-ФЗ «О защите населения и территорий от чрезвычайных ситуаций природного и техногенного характера»;</li><li>- Федеральный закон от 25.06.2002 г. №73-ФЗ «Об объектах культурного наследия (памятниках истории и культуры) народов Российской Федерации»;</li><li>- Градостроительный кодекс Российской Федерации;</li><li>- Лесной кодекс Российской Федерации;</li><li>- Водный кодекс Российской Федерации;</li><li>- Земельный кодекс Российской Федерации;</li><li>- Воздушный кодекс Российской Федерации;</li><li>- Приказ Минрегиона России от 26 мая 2011 г. №244 «Об утверждении Методических рекомендаций по разработке проектов генеральных планов поселений и городских округов»;</li><li>- Постановление Правительства РФ от 12.04.2012 №289 "О федеральной государственной информационной системе территориального планирования";</li><li>- Распоряжение Правительства РФ от 3 июля 1996 г. №1063-р «О социальных нормативах и нормах» (с изменениями и дополнениями);</li><li>- Приказ Министерства экономического развития РФ от 1 сентября 2014 г. N 540 «Об утверждении классификатора видов разрешенного использования земельных участков»;</li><li>- Приказ Минрегиона РФ от 30 января 2012 г. №19 «Об утверждении требований к описанию и отображению в документах территориального планирования объектов федерального значения, объектов регионального значения, объектов местного значения»;</li><li>- СП 42.13330.2011. Свод правил. Градостроительство. Планировка и застройка городских и сельских поселений. Актуализированная редакция СНиП 2.07.01-89* (в части не</li></ul>





№ п/п	Перечень основных требований	Содержание требований
1	2	3
		<p>противоречащей действующему законодательству градостроительной деятельности в Российской Федерации);</p> <p>- Закон Республики Крым от 21.08.2014 № 54-ЗРК «Об основах местного самоуправления в Республике Крым»;</p> <p>- Закон Республики Крым от 16.01.2015 №67-ЗРК/2015 «О регулировании градостроительной деятельности в Республике Крым»;</p> <p>- Закон Республики Крым от 16.01.2015 №68-ЗРК/2015 «О видах объектов регионального и местного значения, подлежащих отображению на схеме территориального планирования Республики Крым и в документах территориального планирования муниципальных образований Республики Крым»;</p> <p>- Региональные и муниципальные нормативы градостроительного проектирования (при наличии).</p> <p>Необходимо руководствоваться также иными законодательными и нормативными правовыми актами Президента Российской Федерации и Правительства Российской Федерации, нормативными правовыми актами федеральных органов исполнительной власти и Республики Крым, принятыми в развитие федеральных законов в соответствующих областях, а также действующими сводами правил по нормативам проектирования.</p>
2.3.	Топографическая основа используемая при подготовке ГП и ПЗиЗ	<p>1. Цифровая топографическая карта на Крымский федеральный округ в масштабе 1:100 000; (в формате SXF и Mif/Mid), обновленная в 2014 году на основе цифровой топографической карты масштаба 1:100 000 на территорию Республики Крым и г. Севастополя (при наличии), совместимая со слоями цифровой картографической системы (далее – ЦКО), используемой в федеральной государственной информационной системе территориального планирования (ФГИС ТП).</p> <p>2. Цифровые топографические карты открытого пользования для территориального планирования и градостроительного зонирования масштаба 1:10 000, созданные ОАО «Роскартография» в 2015 г.</p> <p>Номенклатурные листы цифровых топографических карт открытого пользования масштаба 1:10 000 (1318 номенклатурных листов в форматах SXF и Mif/Mid), совместимых со слоями ЦКО, используемой в (ФГИС ТП).</p> <p>3. Ортофотопланы на территорию Республики Крым в масштабе 1:10000 и на часть населенных пунктов на территории Республики Крым в масштабе 1:2 000.</p>
2.4.	Сведения государственного кадастра недвижимости	Отчет о наличии земель, распределении их по категориям и формам собственности (по состоянию на 1 января 2015г.).







№ п/п	Перечень основных требований	Содержание требований
1	2	3
		Кадастровая карта (план) с нанесенными объектами кадастрового учета применительно к территории сельского поселения.
2.5.	Сведения информационных ресурсов	<p>1. Сведения об ограничениях использования территории, содержащихся в федеральной государственной информационной системе территориального планирования.</p> <p>2. Сведения информационных ресурсов республиканских органов исполнительной власти, уполномоченных в соответствующих областях (при наличии).</p> <p>3. Сведения о недропользовании, водных объектах, лесоустройстве, землях сельскохозяйственного назначения и др., содержащиеся в информационных ресурсах соответствующих федеральных и региональных органах исполнительной власти.</p> <p>4. Сведения, содержащиеся в информационных ресурсах муниципального района.</p>
2.6.	Сведения информационных государственных систем	<p>1. Федеральной государственной информационной системы территориального планирования (ФГИС ТП) <a href="http://fgis.economy.gov.ru/fgis/">http://fgis.economy.gov.ru/fgis/</a>.</p> <p>2. Публичная кадастровая карта <a href="http://maps.rosreestr.ru/PortalOnline/">http://maps.rosreestr.ru/PortalOnline/</a>.</p>
2.7.	Тематические карты по отраслям	<p>1. Проекты землеустройства по установлению границ населенных пунктов.</p> <p>2. Генеральная схема энерго- и газоснабжения Республики Крым.</p> <p>3. Генеральная схема санитарной очистки территории Республики Крым. Утверждена Постановлением Совета министров Республики Крым от 24 июля 2015 г. №431.</p> <p>4. Схемы водоснабжения и водоотведения Республики Крым.</p> <p>5. Схемы теплоснабжения в муниципальных образованиях Республики Крым.</p>
2.8.	Объекты местного значения муниципального образования	<p>В соответствии с законом Республики Крым от 16.01.2015 № 68-ЗРК/2015 «О видах объектов регионального и местного значения, подлежащих отображению на схеме территориального планирования Республики Крым и в документах территориального планирования муниципальных образований Республики Крым», в том числе:</p> <p>а) электро-, тепло-, газо- и водоснабжение населения, водоотведение;</p> <p>б) автомобильные дороги местного значения;</p> <p>в) физическая культура и массовый спорт, образование, здравоохранение;</p> <p>г) предупреждения чрезвычайных ситуаций и ликвидации их последствий;</p> <p>д) сельского хозяйства.</p>
2.9.	Объект территориального исследования	Сельское поселение расположено на северо-западе Первомайского района Крыма, в степном Крыму, у

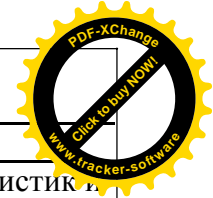



№ п/п	Перечень основных требований	Содержание требований
1	2	3
	планирования, его основные характеристики	границы с Раздольненским районом. Население по переписи 2015 года — 1 827 человек, площадь сельсовета 57 км <sup>2</sup> , состоит из 2 сёл: -Калинино -Левитановка.
2.10.	Исходные данные для подготовки ГП, предоставляемые Заказчиками	<p>Заказчик обеспечивает сбор исходных данных при содействии подрядчика и представляет подрядчику необходимые сведения:</p> <ul style="list-style-type: none"><li>- Программы и план социально-экономического развития сельского поселения; статистические материалы о современном социально-экономическом положении, демографических ресурсах;</li><li>- копии паспорта муниципального образования;</li><li>- данные о промышленных предприятиях расположенных на территории сельского поселения (при наличии);</li><li>- данные о сельскохозяйственных предприятиях и о сельском хозяйстве сельского поселения;</li><li>- данные о предприятиях сферы услуг;</li><li>- данные о жилищно-коммунальном хозяйстве сельского поселения;</li><li>- сведения об автомобильных дорогах общего пользования местного и регионального или межмуниципального значения на территории сельского поселения, в т.ч. о мостах, тоннелях, иных транспортных инженерных сооружениях;</li><li>- сведения об учреждениях рекреационного назначения и туризма (базы отдыха, пансионаты и пр.);</li><li>- сведения об объектах здравоохранения, образования, культуры и спортивных объектах и иных объектов обслуживания;</li><li>- сведения об объектах культурного наследия;</li><li>- сведения об объектах водоснабжения, электроснабжения, газоснабжения, теплоснабжения городского округа по запросу в эксплуатирующие организации;</li><li>- сведения о дислокации свалок, полигонов ТБО, скотомогильников, складов ядохимикатов, удобрений и пр.;</li><li>- о санитарно-гигиеническом состоянии территории сельского поселения;</li><li>- сведения о характере загрязнения окружающей среды предприятиями и коммунальными объектами, находящимися на территории сельского поселения, а также расположенными на смежных территориях и оказывающих вредное воздействие на территорию сельского поселения.</li></ul> <p>Сведения о зонах с особыми условиями использования территорий (в том числе подготовленные в Украине):</p>







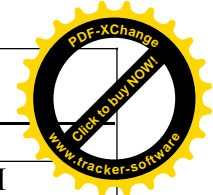

№ п/п	Перечень основных требований	Содержание требований
1	2	3
		<ul style="list-style-type: none"><li>– особо охраняемых природных территорий;</li><li>– охранных зонах;</li><li>– санитарно-защитных зон;</li><li>– охраны объектов культурного наследия (памятников истории и культуры) народов Российской Федерации;</li><li>– водоохранных зон;</li><li>– санитарной охраны источников питьевого и хозяйственно-бытового водоснабжения;</li><li>– прибрежных защитных полос;</li><li>– береговых полос;</li><li>– охранные зоны горных отводов;</li><li>– охранные зоны инженерных сетей (ВЛЭП, нефтепроводов, газопроводов, продуктопроводов, водоводов);</li><li>– залегания месторождений полезных ископаемых, минеральных вод;</li><li>– шумового воздействия от автомобильного, железнодорожного транспорта и иных источников шумового воздействия;</li><li>– зоны, подверженные воздействию чрезвычайных ситуаций природного и техногенного характера.</li></ul> <p>Материалы инженерно – геологических изысканий: экологических, геологических, гидрологических.</p>
2.11.	Цели и задачи подготовки ГП	<p><b>Целью разработки ГП является:</b></p> <ul style="list-style-type: none"><li>- определение назначения территорий исходя из совокупности социальных, экономических, экологических и иных факторов в целях обеспечения устойчивого развития территории сельского поселения, развития инженерной, транспортной и социальной инфраструктур, позволяющего обеспечить комплексное устойчивое развитие данной территории с благоприятными условиями жизнедеятельности;</li><li>-- обоснование необходимости резервирования и изъятия земельных участков для размещения объектов местного значения поселения;</li><li>- формирование условий социально-экономического развития сельского поселения.</li></ul> <p><b>Задачами разработки проекта ГП являются:</b></p> <ol style="list-style-type: none"><li>1. Определение пространственной модели развития сельского поселения её целевых ориентиров, в том числе, в случае необходимости, формирование предложений по изменению границ населенных пунктов, состава населенных пунктов сельского поселения.</li><li>2. Определение местоположения планируемых к размещению линейных объектов и размещение в составе функциональных зон объектов социальной инфраструктуры местного значения сельского</li></ol>



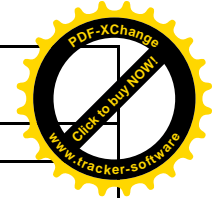

№ п/п	Перечень основных требований	Содержание требований
1	2	3
		<p>поселения, определение их основных характеристик и характеристик зон с особыми условиями использования территорий (в случае, если требуется установление таких зон от планируемых объектов);</p> <p>3. Обеспечение условий для повышения инвестиционной привлекательности сельского поселения, стимулирование жилищного и коммунального строительства, деловой активности и производства, торговли, туризма и отдыха, а также обеспечение реализации мероприятий по развитию транспортной инфраструктуры и иных инфраструктур в областях, указанных в статье 19 Градостроительного кодекса Российской Федерации.</p> <p>4. Предложения по размещению территорий жилищного строительства по обязательствам субъектов Российской Федерации (в отношении многодетных семей, детей-сирот, депортированных народов и т.д.); иных областей, определенных в качестве приоритетных нормативными правовыми актами Правительства Российской Федерации (при наличии соответствующих полномочий);</p> <p>5. Разработка предложений по повышению эффективности использования природно-экологического потенциала территории сельского поселения;</p> <p>6. Подготовка предложений по:</p> <ul style="list-style-type: none"><li>- оптимизации системы расселения на территории сельского поселения, с учетом создаваемых и ликвидируемых населенных пунктов, а также существующей и прогнозируемой маятниковой миграции (в составе материалов по обоснованию проекта ГП);</li><li>- развитию инженерной инфраструктуры и иных видов инфраструктур в областях, предусмотренных в статье 23 Градостроительного кодекса РФ;</li><li>- размещению объектов, оказывающих влияние на социально-экономическое развитие сельского поселения, учету инвестиционных объектов, предусмотренных в инвестиционных проектах, программах (в составе материалов по обоснованию проекта ГП) и размещение новых инвестиционных объектов;</li><li>- предупреждению чрезвычайных ситуаций природного и техногенного характера;</li><li>- рациональному функциональному зонированию территорий с определением параметров функциональных зон с предложениями по размещению территорий жилищного строительства, промышленности и иных территорий.</li></ul>
2.12.	Расчетные периоды проекта ГП	Расчетные периоды разработки проекта ГП: - Первый этап реализации – 2020 г.; - Расчетный период планирования – 2030 г;





№ п/п	Перечень основных требований	Содержание требований
1	2	3
		- Срок действия документа – 20 лет.
2.13.	Цели подготовки ПЗиЗ	<b>Целями подготовки ПЗиЗ являются:</b> 1) создания условий устойчивого развития территорий муниципального образования, сохранения окружающей среды и объектов культурного наследия; 2) создания условий для подготовки документации по планировке территории муниципального образования; 3) обеспечения прав и законных интересов физических и юридических лиц, в том числе правообладателей земельных участков и объектов капитального строительства; 4) создания условий для привлечения инвестиций, в том числе путем предоставления возможности выбора наиболее эффективных видов разрешенного использования земельных участков и объектов капитального строительства. 5) создание условий для формирования архитектурного облика застройки и повышения качества селитебной среды.
<b>3. Требования к содержанию работы</b>		
3.1.	Этапы подготовки проекта ГП и ПЗиЗ	<b>Этап 1:</b> Сбор, систематизация исходных данных для территориального планирования. Анализ современного использования и комплексная оценка территории. <b>Этап 2:</b> Подготовка материалов по обоснованию проекта ГП. Разработка проекта ГП в составе утверждаемой части (положения о территориальном планировании) и материалов по обоснованию. Сдача проекта заказчику. <b>Этап 3:</b> Участие в согласовании проекта и публичных слушаниях. Внесение исправлений в проект ГП и материалы по его обоснованию по замечаниям федеральных и региональных органов государственной власти, органов местного самоуправления. Подготовка окончательной редакции проекта ГП МР. Внесение проекта ГП на утверждение. <b>Этап 4.</b> Разработка проекта правил землепользования и застройки. <b>Этап 5.</b> Публичные слушания. Подготовка окончательной редакции проекта правил землепользования и застройки по результатам публичных слушаний. Вынесение проекта правил землепользования и застройки на утверждение.
3.2.	<b>Этап 1.</b> Сбор, систематизация исходных данных для территориального планирования	Результат сбора исходных данных для территориального планирования представить в виде отчета о выполненной работе в печатном сброшюрованном виде и на электронном носителе.



№ п/п	Перечень основных требований	Содержание требований
1	2	3
3.3.	<b>Этап 2: Подготовка материалов по обоснованию проекта ГП.</b> Разработка проекта ГП в составе утверждаемой части (положения о территориальном планировании) и материалов по обоснованию. Сдача проекта заказчику.	<b>Материалы по обоснованию проекта ГП</b> выполняются в соответствии с ч. 6,7 и 8 ст.23 Градостроительного кодекса РФ в виде карт и пояснительной записки в текстовой форме. Материалы по обоснованию проекта ГП в текстовой форме должны содержать: 1) сведения о планах и программах комплексного социально-экономического развития муниципального образования (при их наличии), для реализации которых осуществляется создание объектов местного значения сельского поселения; 2) обоснование выбранного варианта размещения объектов местного значения сельского поселения на основе анализа использования территорий сельского поселения, возможных направлений развития этих территорий и прогнозируемых ограничений их использования; 3) оценку возможного влияния планируемых для размещения объектов местного значения сельского поселения на комплексное развитие этих территорий; 4) сведения из утвержденных документов территориального планирования Российской Федерации, документами территориального планирования Республики Крым сведения о видах, назначении и наименованиях планируемых для размещения на территории сельского поселения объектов федерального значения, объектов регионального значения, их основные характеристики, местоположение, характеристики зон с особыми условиями использования территорий в случае, если установление таких зон требуется в связи с размещением данных объектов, реквизиты указанных документов территориального планирования, а также обоснование выбранного варианта размещения данных объектов на основе анализа использования этих территорий, возможных направлений их развития и прогнозируемых ограничений их использования; 5) перечень и характеристику основных факторов риска возникновения чрезвычайных ситуаций природного и техногенного характера; 6) перечень земельных участков, которые включаются в границы населенных пунктов, входящих в состав сельского поселения, или исключаются из их границ, с указанием категорий земель, к которым планируется отнести эти земельные участки, и целей их планируемого использования. Пояснительные записки должны содержать следующие разделы (Тома): - Территориальный анализ инженерно-геологических условий с выявлением опасных геологических процессов и предложениями по

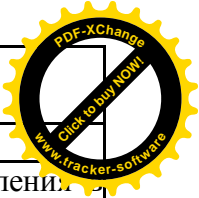


№ п/п	Перечень основных требований	Содержание требований
1	2	3
		<p>инженерно-строительному районированию;</p> <ul style="list-style-type: none"><li>- Современное состояние и развитие социально – экономического комплекса;</li><li>- Современное состояние и развитие инженерной и транспортной инфраструктур;</li><li>- Современное состояние и развитие инженерной защиты территории от опасных природных процессов;</li><li>- Современное состояние и развитие инженерной защиты территории от опасных природных процессов;</li><li>- Мероприятия по охране и использованию объектов культурного наследия;</li><li>- Предложения по охране окружающей природной среды и улучшению санитарно-гигиенических условий, по охране воздушного и водного бассейнов, почвенного покрова, организации системы охраняемых природных территорий;</li><li>- Анализ состояния территории и разработка мероприятий по предупреждению чрезвычайных ситуаций природного и техногенного характера.</li><li>- Анализ состояния территорий сельскохозяйственного назначения, территорий сельскохозяйственного использования и предложения по их использованию.</li></ul> <p><b>Графические материалы по обоснованию решений проекта ГП- должны содержать карты, на которых отображаются:</b></p> <ol style="list-style-type: none"><li>1) границы сельского поселения;</li><li>2) границы существующих населенных пунктов, входящих в состав сельского поселения;</li><li>3) местоположение существующих и строящихся объектов местного значения сельского поселения;</li><li>4) особо охраняемые природные территории федерального, регионального, местного значения;</li><li>5) территории объектов культурного наследия;</li><li>6) зоны с особыми условиями использования территорий;</li><li>7) территории, подверженные риску возникновения чрезвычайных ситуаций природного и техногенного характера;</li><li>8) иные объекты, иные территории и (или) зоны, которые оказали влияние на установление функциональных зон и (или) планируемое размещение объектов местного значения сельского поселения или объектов федерального значения, объектов регионального значения.</li></ol> <p><b>Состав графических материалов</b></p> <p>Карта «Положение сельского поселения в системе расселения муниципального района»</p> <p>Карта современного использования территории (опорный план).</p>





№ п/п	Перечень основных требований	Содержание требований
1	2	3
		<p>Карта зон с особыми условиями использования территории.</p> <p>Карта результатов комплексной оценки территории (включая сведения по геологии).</p> <p>Карта развития транспортной инфраструктуры.</p> <p>Карта инженерной защиты территории от опасных природных процессов.</p> <p>Карта охраны окружающей среды.</p> <p>Карта предложений по развитию территорий в области сельского хозяйства (с описанием);</p> <p>Карта предложений по развитию рекреационного комплекса.</p> <p>Карта планировочной структуры сельского поселения.</p> <p>Карта планируемого размещения инвестиционных объектов.</p> <p>Иные карты (фрагменты карт в масштабе 1:5000) необходимые для обоснования проектных решений разработки генерального плана (по согласованию с заказчиком).</p> <p>Карты в составе материалов по обоснованию проекта ГП предоставляются заказчику проекта на бумажном носителе в М 1:10000 (за исключением Карты «Положение муниципального района в системе расселения Республики Крым»), а также на электронном носителе в растровой форме в форматах bmp или Jpeg и в векторной форме (в полном объеме с загрузкой в том числе шрифтов и условных обозначений) в количестве 4 экземпляров.</p>
	<b>Положение о территориальном планировании (утверждаемая часть)</b>	<p>Проект генерального плана сельского поселения выполняется в соответствии со статьей 23 Градостроительного кодекса РФ в виде карт и пояснительной записки.</p> <p><b>Том «Положение о территориальном планировании», должен включать:</b></p> <ul style="list-style-type: none"><li>- сведения о видах, назначении и наименованиях планируемых для размещения объектов местного значения сельского поселения, их основные характеристики, их местоположение (для объектов местного значения, не являющихся линейными объектами, указываются функциональные зоны), а также характеристики зон с особыми условиями использования территорий в случае, если установление таких зон требуется в связи с размещением данных объектов;</li><li>- параметры функциональных зон, а также сведения о планируемых для размещения в них объектах федерального значения, объектах регионального значения, объектах местного значения, за исключением линейных объектов.</li></ul> <p><b>Графические материалы утверждаемой части проекта ГП должны содержать:</b></p> <p>1) карту или карты планируемо размещения</p>







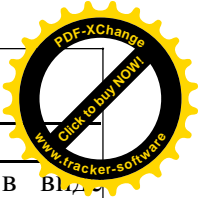

№ п/п	Перечень основных требований	Содержание требований
1	2	3
		<p>объектов местного значения сельского поселения, муниципальных образований:</p> <p>а) электро-, тепло-, газо- и водоснабжение населения, водоотведение;</p> <p>б) автомобильные дороги местного значения;</p> <p>в) физическая культура и массовый спорт, образование, здравоохранение;</p> <p>г) предупреждения чрезвычайных ситуаций и ликвидации их последствий;</p> <p>д) сельского хозяйства;</p> <p>2) карту границ населенных пунктов (в том числе границ образуемых и ликвидируемых населенных пунктов), входящих в состав сельского поселения;</p> <p>3) карту функциональных зон сельского поселения с описанием, с указанием планируемых для размещения в них объектов федерального значения, объектов регионального значения, объектов местного значения (за исключением линейных объектов) и местоположения линейных объектов федерального значения, линейных объектов регионального значения, линейных объектов местного значения. Проектный план.</p> <p>Каждая из карт проекта ГП может быть представлена в виде одной или нескольких карт.</p>
3.4.	<p><b>Этап 3:</b> Участие в согласовании проекта и публичных слушаниях. Внесение исправлений в проект ГП и материалы по его обоснованию по замечаниям федеральных органов исполнительной власти и региональных органов государственной власти, органов местного самоуправления.</p>	<p>1. Подрядчик участвует в процедуре согласования проекта ГП и в процессе публичных слушаний (и оказывает содействие заказчику в размещении проекта и материалов по его обоснованию в федеральной государственной информационной системе территориального планирования), с предоставлением демонстрационных и презентационных материалов (в случае необходимости, по решению заказчика).</p> <p>2. Подрядчик устраняет замечания, полученные от согласующих органов и подготавливает окончательную редакцию проекта ГП. В течение гарантийного срока – 1 года после приемки разработанного проекта заказчиком в установленном порядке, подрядчик вносит исправления в проект ГП и материалы по его обоснованию вплоть до утверждения проекта.</p> <p>3. Подрядчик сопровождает проект ГП во время его утверждения (до его утверждения) и вносит необходимые исправления в проект ГП.</p>
3.5.	<p><b>Этап 4.</b> Разработка проекта ПЗиЗ</p>	<p>Правила землепользования и застройки включают текстовую и графическую части.</p> <p><b>В составе Правил разработать:</b></p> <ul style="list-style-type: none"> <li>– Порядок их применения и внесения изменений в указанные правила;</li> <li>– Карту градостроительного зонирования;</li> <li>– Градостроительные регламенты.</li> </ul> <p><b>Текстовая часть (пояснительная записка) должна включать:</b></p>





№ п/п	Перечень основных требований	Содержание требований
1	2	3
		<p><b>1. Порядок применения правил землепользования и застройки и внесения в них изменений включает в себя положения:</b></p> <ul style="list-style-type: none"><li>– о регулировании землепользования и застройки органами местного самоуправления;</li><li>– об изменении видов разрешенного использования земельных участков и объектов капитального строительства физическими и юридическими лицами;</li><li>– о подготовке документации по планировке территории органами местного самоуправления;</li><li>– о проведении публичных слушаний по вопросам землепользования и застройки;</li><li>– о внесении изменений в правила землепользования и застройки;</li><li>– о регулировании иных вопросов землепользования и застройки.</li></ul> <p><b>2. Градостроительные регламенты В</b></p> <p>градостроительном регламенте в отношении земельных участков и объектов капитального строительства, расположенных в пределах соответствующей территориальной зоны, указать:</p> <ul style="list-style-type: none"><li>– виды разрешенного использования земельных участков и объектов капитального строительства;</li><li>– предельные (минимальные и (или) максимальные) размеры земельных участков и предельные параметры разрешенного строительства, реконструкции объектов капитального строительства;</li><li>– ограничения использования земельных участков и объектов капитального строительства.</li></ul> <p>В каждой территориальной зоне для земельных участков и объектов капитального строительства установить следующие виды разрешенного использования (ВРИ):</p> <ul style="list-style-type: none"><li>– основные;</li><li>– условно-разрешенные;</li><li>– вспомогательные.</li></ul> <p>Для территориальных зон установить следующие предельные параметры:</p> <ul style="list-style-type: none"><li>а) предельные (минимальные и (или) максимальные) размеры земельных участков, в том числе их площадь;</li><li>б) минимальные отступы от границ земельных участков в целях определения мест допустимого размещения зданий, строений, сооружений, за пределами которых запрещено строительство зданий, строений, сооружений;</li><li>в) предельное количество этажей или предельную высоту зданий, строений, сооружений;</li><li>г) максимальный процент застройки в границах земельного участка, определяемый как отношение суммарной площади земельного участка, которая</li></ul>



№ п/п	Перечень основных требований	Содержание требований
1	2	3
		<p>может быть застроена, ко всей площади земельного участка.</p> <p>Могут быть установлены иные показатели.</p> <p><b>3. Графическая часть должна включать:</b></p> <p>Карту градостроительного зонирования.</p> <p>На карте градостроительного зонирования установить границы территориальных зон. Границы территориальных зон должны отвечать требованию принадлежности каждого земельного участка только к одной территориальной зоне. Формирование одного земельного участка из нескольких земельных участков, расположенных в различных территориальных зонах, не допускается. Территориальные зоны, как правило, не устанавливаются применительно к одному земельному участку.</p> <p>На карте градостроительного зонирования в обязательном порядке отобразить границы зон с особыми условиями использования территорий, границы территорий объектов культурного наследия.</p> <p>Границы указанных зон могут отображаться на отдельных картах (по согласованию):</p> <ul style="list-style-type: none"><li>– Карта зон с особыми условиями использования территорий, связанными с санитарными и экологическими ограничениями;</li><li>- Карта зон с особыми условиями использования территорий, связанными с охраной объектов культурного наследия.</li></ul>
3.6.	<p><b>Этап 5.</b> Публичные слушания.</p> <p>Подготовка окончательной редакции проекта правил землепользования и застройки по результатам публичных слушаний.</p> <p>Вынесение проекта правил землепользования и застройки на утверждение.</p>	<p>1. Подрядчик участвует в процедуре согласования проекта ПЗиЗ и в процессе публичных слушаний (и оказывает содействие заказчику в размещении проекта и материалов по его обоснованию в федеральной государственной информационной системе территориального планирования), с предоставлением демонстрационных и презентационных материалов (в случае необходимости, по решению заказчика).</p> <p>2. Подрядчик устраняет замечания, полученные от согласующих органов, и подготавливает окончательную редакцию проекта ПЗиЗ. В течение гарантийного срока – 1 года после приемки разработанного проекта заказчиком в установленном порядке, подрядчик вносит исправления в проект ПЗиЗ и материалы по его обоснованию вплоть до утверждения проекта.</p> <p>3. Подрядчик сопровождает проект ПЗиЗ во время его утверждения (до его утверждения) и вносит необходимые исправления в проект ПЗиЗ.</p>
3.7.	<p>Формат проекта ГП для передачи заказчику и количество экземпляров</p>	<p>1. Требования, предъявляемые к изложению текстовой части:</p> <ul style="list-style-type: none"><li>- текстовая часть должна быть выполнена в формате *.doc, *.pdf;</li><li>- импортированные в текстовую часть графические</li></ul>



№ п/п	Перечень основных требований	Содержание требований
1	2	3
		<p>материалы должны быть представлены в виде точечных рисунков в форматах *.bmp или *.jpeg.</p> <p>2. Требования, предъявляемые к выполнению графической части на бумажном носителе, в растровой и в векторной форме:</p> <ul style="list-style-type: none"><li>- графические материалы в векторном виде выполняются на топографической основе масштаба 1:10 000, в растровом и на бумажном носителе в масштабе 1:10 000, фрагменты в масштабе 1:2 000-1:5 000;</li><li>- цифровое описание и отображение объектов на картах, входящих в состав проекта документа ГП выполняются в соответствии с требованиями приказа Министерства регионального развития Российской Федерации "Об утверждении требований к описанию и отображению в документах территориального планирования объектов федерального значения, объектов регионального значения, объектов местного значения" от 30.01.2012 №19;</li><li>- отображение объектов на картах, входящих в состав проекта документа ГП, выполняется в формате с учётом Классификатора цифрового описания объектов федерального значения, объектов регионального значения, объектов местного значения, отображаемых на картах, входящих в состав утверждаемой части документов территориального планирования;</li><li>- карты должны иметь растровую (в формате *.bmp или *.jpeg) и векторную формы представления (в формате *.mid/mif и/или *.shp, совместимую со слоями цифровой картографической основы, используемой в федеральной государственной информационной системе территориального планирования (ФГИС ТП)).</li></ul> <p>3. Электронная часть материалов выполняется на компакт – дисках (CD, DVD) в составе утверждаемой части и материалов по обоснованию:</p> <ul style="list-style-type: none"><li>- утверждаемые материалы и материалы по его обоснованию оформляются в режиме «Для служебного пользования» (ДСП), при этом версия ДСП (графическая её часть), выполняется в растровой и векторной формах;</li><li>- при необходимости, по согласованию с заказчиком, утверждаемые материалы и материалы по его обоснованию (соответствующие карты и тексты) оформляются в режиме «С» («Секретно»), при наличии необходимых оснований. При этом материалы с грифом «Секретно» (графическая их часть), выполняются в растровой и векторной формах;</li><li>- открытые для общего ознакомления утверждаемых частей, а так же материалы по его обоснованию, загружаются в ФГИС ТП заказчиком</li></ul>



№ п/п	Перечень основных требований	Содержание требований
1	2	3
		при содействии подрядчика. 4. Демонстрационные материалы для проведения презентаций включая слайдовую презентацию. 5. Тестовые документы на бумажных носителях выдаются заказчику в виде томов (книг) в 2 экземплярах при сдаче каждого этапа и в 2 экземплярах после этапа утверждения документации, электронная часть материалов на дисках (CD) – в 2 экземплярах при сдаче каждого этапа и в 2 экземплярах после этапа утверждения документации. Графические документы на бумажных носителях выдаются заказчику в 2 экземплярах при сдаче каждого этапа и в 2 экземплярах после этапа утверждения документов, электронная часть материалов на дисках (CD) – в 2 экземплярах при сдаче каждого этапа и в 2 экземплярах после этапа утверждения документации.

Заместитель Министра строительства и Генеральный подрядчик:  
архитектуры – Главный архитектор \_\_\_\_\_  
Республики Крым \_\_\_\_\_  
\_\_\_\_\_ А.В. Кузнецов

«\_\_\_\_\_» \_\_\_\_\_ 2016г.

«\_\_\_\_\_» \_\_\_\_\_ 2016г.

Глава Администрации Калининского  
сельского поселения

\_\_\_\_\_ В.С.Ковальчук  
«\_\_\_\_\_» \_\_\_\_\_ 2016г.